

Val di Sole

TRENTINO



PARCO
NAZIONALE
DELLO
STELVIO

NATIONAL
PARK
STILFSER
JOCH

STELVIO®BUI'S

AUTENTICA SCOPERTA - GENUINE DISCOVERY


RABBI

IT EN

La valle ti invita

6 LUGLIO - 25 AGOSTO

Camminare, respirare, osservare le bellezze della natura... lascia l'automobile fuori dal Parco Nazionale dello Stelvio e prendi lo **Stelviobus** Rabbi.

 Dalle 9.45 alle 17.00 puoi accedere alla parte alta della Val di Rabbi solamente a piedi, in bici o con le navette del Parco (salvo aventi diritto con Pass).

TARIFFA GIORNALIERA STELVIOBUS

€ 2,00 adulti

Gratis bambini (0-11 anni)

€ 1,00 Val di Sole Guest Card o
Val di Sole Guest Card Easy
o Rabbi Card

TARIFFE PARCHEGGIO

Parcheggio Piazze dei Forni | lunedì - venerdì

Parcheggio Piazze dei Forni | sabato - domenica

Parcheggi Stelviobus (Plan, Còler) | lunedì - venerdì

Parcheggi Stelviobus (Plan, Còler) | sabato - domenica

**Auto fino
a 9 posti e moto**

3,00 €

5,00 €

5,00 €

7,00 €

Pullmini e Camper

7,00 €

9,00 €

10,00 €

12,00 €

Linea 1 } **PLAZZE DEI FORNI - CÒLER**
ogni 15 minuti dalle 10:00 alle 18:15
Frequenza ridotta dalle 12:30 alle 15:30 (dalle 12:30 alle
14:30 dal 20.07 al 25.08)

Linea 2 } **PLAZZE DEI FORNI - MALGA MONTE SOLE ALTA
(escluso martedì)**
andata: 10:15, 11:45, 15:15
ritorno: 11:00, 14:30, 16:00
(posti limitati su prenotazione telefonando allo
0463 909774 in orario 9:00-12:00 e 16:00-19:00)

Linea 3 } **PLAZZE DEI FORNI - MALGA MALEDA BASSA
(escluso mercoledì)**
andata: 10:00, 11:00, 12:00, 14:30, 15:30
ritorno: 10:30, 11:30, 14:00, 15:00, 16:00
(posti limitati su prenotazione telefonando allo
0463 909774 in orario 9:00-12:00 e 16:00-19:00)


Linea 4 } **PLAZZE DEI FORNI - MALGA CALDESA/SAMOCLEVA
(escluso giovedì)**
andata: 8:30, 9:30, 10:30, 11:30
ritorno: tra le 16:00 e le 18:00
(posti limitati su prenotazione telefonando allo
0463 909774 in orario 9:00-12:00 e 16:00-19:00)

ATTENZIONE: controlla gli orari per il ritorno, non aspettare l'ultima corsa.

Find your habitat

JULY 6TH - AUGUST 25TH

Walk, breathe, observe the beauties of nature... leave your car outside the Stelvio National Park and take **Stelviobus** in Val di Rabbi.

 The upper part of Val di Rabbi is only accessible on foot, by bike or by shuttle bus (unless entitled) everyday from 9:45 am to 5:00 pm.

STELVIOBUS DAILY TICKETS

€ 2,00 adults

Free children (0-11 years)

€ 1,00 adults with Val di Sole Guest Card or Val di Sole Guest Card Easy or Rabbi Card

PARKING RATES

	Cars up to 9 seats and motorbikes	Minibuses and campers
Plazze dei Forni car park Monday - Friday	3,00 €	7,00 €
Plazze dei Forni car park Saturday - Sunday	5,00 €	9,00 €
Stelviobus car parks (Plan, Còler) Monday - Friday	5,00 €	10,00 €
Stelviobus car parks (Plan, Còler) Saturday - Sunday	7,00 €	12,00 €

Line 1 } **PLAZZE DEI FORNI - CÒLER**
every 15 minutes from 10:00 am to 6:15 pm
Reduced timetable from 12:30 pm to 3:30 pm
(from 12:30 pm to 2:30 pm between 20.07 - 25.08)

Line 2 } **PLAZZE DEI FORNI - MALGA MONTE SOLE ALTA
(except tuesday)**
ascent: 10:15 am, 11:45 am, 3:15 pm
return: 11:00 am, 2:30 pm, 4:00 pm
(Limited seats, on reservation by calling +39 0463 909774
from 9:00 am to 12:00 pm and from 4:00 pm to 7:00 pm)

Line 3 } **PLAZZE DEI FORNI - MALGA MALEDA BASSA
(except wednesday)**
ascent: 10:00 am, 11:00 am, 12:00 pm, 2:30 pm, 3:30 pm
return: 10:30 am, 11:30 am, 2:00 pm, 3:00 pm, 4:00 pm
(Limited seats, on reservation by calling +39 0463 909774
from 9:00 am to 12:00 pm and from 4:00 pm to 7:00 pm)

Line 4 } **PLAZZE DEI FORNI - MALGA CALDESA/SAMOCLEVA
(except thursday)**
ascent: 8:30 am, 9:30 am, 10:30 am, 11:30 am
return: between 4:00 pm - 6:00 pm
(Limited seats, on reservation by calling +39 0463 909774
from 9:00 am to 12:00 pm and from 4:00 pm to 7:00 pm)

Please check the timetable, do not wait for the last ride

Escursioni consigliate

Find your hike in Val di Rabbi

Ogni fermata dello Stelviobus è il punto di partenza perfetto per effettuare semplici passeggiate ed escursioni di ogni livello.

1 Sentiero di fondovalle: Plazze dei forni-Còler

Facile: 1h15 ca.

Dal parcheggio parte un facile sentiero che percorre il fondovalle lungo il torrente Rabbies fino alla località Còler. Il percorso raggiunge dapprima il parco giochi, prosegue nei pressi della verdeggiante zona umida, raggiungendo la segheria veneziana dei Bègoi. Da qui, evitando la via di transito dei bus, si sale per il sentiero che si inerpica accanto alle acque spumeggianti, fino alla piana in località Còler. Naturalmente lo si può percorrere in senso contrario, dopo la salita con lo Stelviobus!

2 Il Ponte Sospeso sulla Cascata Ragaiolo

Facile: 1h30 ca. Linea 1 - Fermata Plan

Dall'ingresso dell'area di sosta per camper, parte un sentiero pianeggiante che affianca il torrente Rabbies e che conduce a un ponte sul torrente Ragaiolo. Da qui, per raggiungere il Ponte Sospeso si può salire la scalinata nel bosco a sinistra e una volta attraversato il ponte si può passare da Malga Fratte e quindi dalla Segheria Veneziana dei Bègoi.

3 Giro delle malghe della Val Cércen

Medio - facile: 3h ca. Linea 2 - Fermata Fontanon

Superata la salita per raggiungere Malga Monte Sole Alta, un piacevole sentiero a saliscendi percorre gli alti pascoli delle malghe Monte Sole, Fassa, Vïllar e Cércen.

4 Val Maleda

Medio - facile: 3h ca. Linea 1 - Fermata Còler

Da Loc. Còler si raggiunge Malga Stablasolo e da lì percorrendo un tratto dell'Alta Via delle Malghe, si raggiunge Malga Maleda bassa. Da qui si può salire a Malga Maleda alta o tornare scendendo a piedi fino al punto di partenza.

5 Cascate di Saènt

Medio - facile: 2h ca. Linea 1 - Fermata Còler

Il sentiero sulla sinistra orografica sale gradualmente fino alla base delle cascate per poi salire deciso fino al celebre ponte di legno sui due grandiosi salti d'acqua. Si ridiscende proseguendo in destra orografica, passando dal Centro Visitatori di Malga Stablét.

Each Stelviobus stop is the perfect starting point for easy hikes and excursions at all levels.

1 Valley floor trail: Plazze dei forni-Còler

Easy: 1h15 approx.

From the parking area, an easy path leads along the valley floor along the Rabbies stream to Còler. The route first crosses the playground, continues near the green wetland, reaching the old Venetian sawmill of the Bègoi. From here, avoiding the transit way of the buses, you can walk uphill the path that skirts the foaming waters of the turrent, up to the plain of Còler. The path can be naturally walked downhill, in the opposite direction, after the ascent with the Stelviobus!

2 The Suspended Bridge on the Ragaiolo Waterfall

Easy: 1h30 approx. Line 1 - Plan stop

From the entrance of the camper parking area, a flat path leads alongside the Rabbies stream to a bridge over the Ragaiolo stream. From here, to reach the suspension bridge, you can climb the staircase in the woods on the left and once you cross the bridge, you can pass by Malga Fratte and then the Bègoi Venetian Sawmill.

3 Cércen valley Malghe tour

Medium - easy: 3h approx. Line 2 - Fontanon stop

After the ascent that leads to Malga Monte Sole Alta, a pleasant uphill and downhill trail leads through the Monte Sole, Fassa, Vïllar and Malga Cércen.

4 Maleda valley

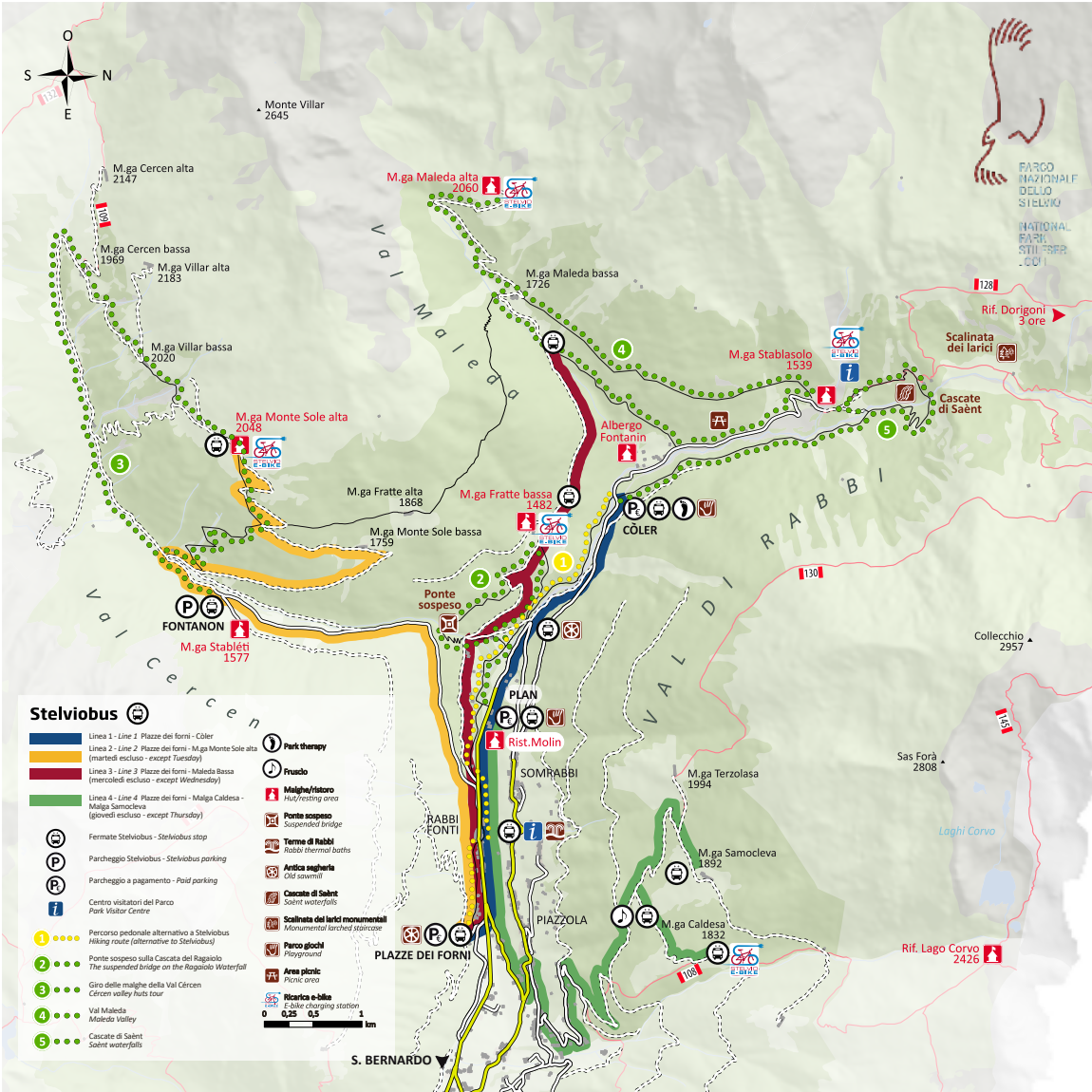
Medium - easy: 3h approx. Line 1 - Còler stop

From the Còler area you can reach Malga Stablasolo, and from there walk along the Alta Via delle Malghe path to reach, with a gradual ascent, the Malga Maleda bassa. From here you can walk uphill to the Malga Maleda alta or return on foot to Còler area.

5 Saènt Waterfalls

Medium - easy: 2h approx. Line 1 - Còler stop

The path on the orographic left gradually climbs up to the base of the waterfalls and then becomes steeper on the way to the wooden bridge on the two great waterfalls. Afterwards, the path goes downhill, following the orographic right, passing through the Visitor Centre of the Malga Stablét.



Stelviobus

- Linea 1 - Line 1 - Piazze dei forni - Còler
 - Linea 2 - Line 2 - Piazze dei forni - M.ga Monte Sole alta (martedì escluso - except Tuesday)
 - Linea 3 - Line 3 - Piazze dei forni - Maleda Bassa (mercoledì escluso - except Wednesday)
 - Linea 4 - Line 4 - Piazze dei forni - Malga Caldesa - Malga Simocleiva (giovedì escluso - except Thursday)
- Fermate Stelviobus - Stelviobus stop
 - Parcheggio Stelviobus - Stelviobus parking
 - Parcheggio a pagamento - Paid parking
 - Centro visitatori del Parco - Park Visitor Centre
- 1 Percorso pedonale alternativo a Stelviobus - Hiking route (alternative to Stelviobus)
 - 2 Ponte sospeso sulla Cascata del Ragaiolo - The suspended bridge on the Ragaiolo Waterfall
 - 3 Giro delle malghe della Val Cercen - Cèrcem valley huts tour
 - 4 Val Maleda - Maleda Valley
 - 5 Cascate di Saent - Saent waterfalls

- Park therapy
- Frusco
- Malga/Ristoro - Hut/resting area
- Ponte sospeso - Suspended bridge
- Térme di Rabbi - Rabbit thermal baths
- Antica segheria - Old sawmill
- Cascate di Saent - Saent waterfalls
- Scalinata dei larici monumentali - Monumental larch staircase
- Parco giochi - Playground
- Area picnic - Picnic area
- Ricarica e-bike - E-bike charging station



Rif. Dorigoni 3 ore
 Scalinata dei larici
 Cascate di Saent

Collechio 2957
 Sas Forà 2808
 M.ga Terzolasa 1994
 M.ga Samocleiva 1892
 M.ga Caldesa 1832
 Rif. Lago Corvo 2426

S. BERNARDO

2024

Ufficio Informazioni Rabbi
Tourist Information Office Rabbi
+39 0463 985048

Azienda per il Turismo
Tourist Board
Val di Sole (Malé)
+39 0463 901280

Punto Info Parco Rabbi
Information Point Rabbi
+39 0463 909774



Comune
di Rabbi



PARCO
NAZIONALE
DELLO
STELVIO

NATIONAL
PARK
STILFSEER
JOCH

